

# 上関町 高潮ハザードマップ【八島地区】

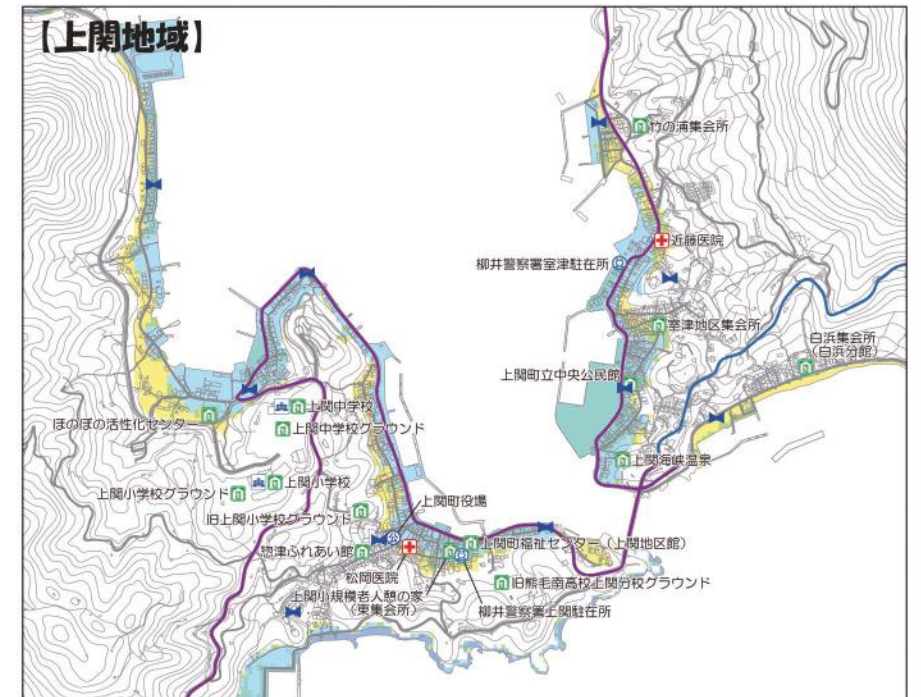
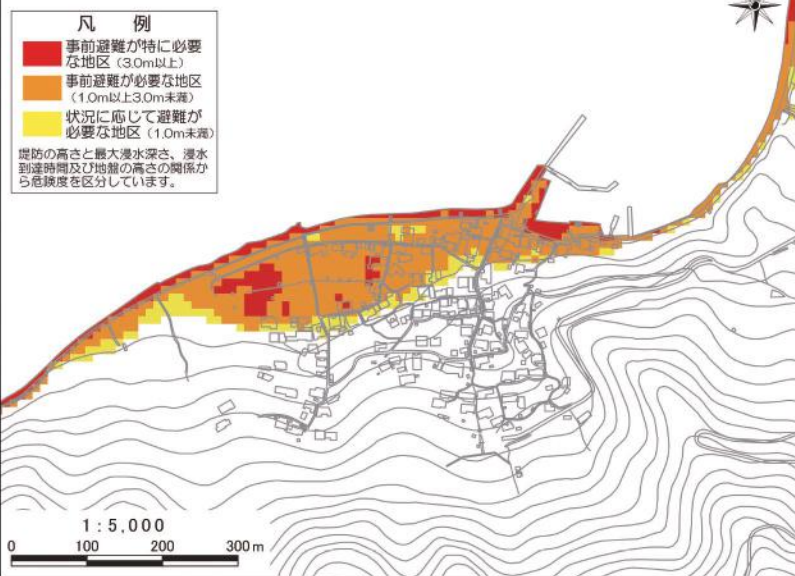
平成28年3月末作成

- 台風が接近したときには、高潮発生のおそれがあります。
- 高潮とは、台風の気圧や暴風の影響により海面が異常に上昇する現象です。この海水が陸地に浸水すると、非常に危険です。
- このマップは、非常に大きな台風の接近により、大規模な高潮が発生した場合の状況と、その時にあなたがどこに避難すればよいか考えていただくための地図です。
- いざという時のために、家族や隣近所で話し合っておきましょう。

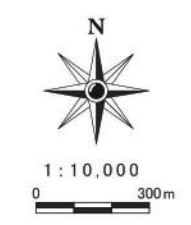
【注意】  
 ○浸水想定区域はどのあたりまで浸水する可能性があるかの予測です。高潮が発生すると必ずこうなるというものではありません。また、調査時の護岸や堤防の高さに基づいて作成しております。  
 ○海岸堤防などが壊れる事を考慮していませんので、実際の高潮及び堤防などの状況によっては、本マップで示している浸水想定区域以外でも浸水する場合があります。また、実際の浸水深は想定最大浸水深よりも深くなる場合があります。  
 ○台風に伴う雨により小河川、水路の氾濫、内水氾濫が発生する場合があります。  
 ○浸水想定区域は、実際の地形を考慮して作成されていますが、小さな地形の変化による影響が十分に表されていない場合があります。

お問い合わせ先 上関町役場 総務課 電話 0820-62-0311

## 高潮危険度マップ（参考資料）



| No.   | 指定避難所 | 名称               | 収容人数(人) | 所在地      | 電話番号    | 災害対比種別  |       |    |
|-------|-------|------------------|---------|----------|---------|---------|-------|----|
|       |       |                  |         |          |         | 洪水・土砂災害 | 地震・津波 | 高潮 |
| 室津-1  | ◎     | 上関町立中央公民館        | 150     | 室津847    | 62-1460 | ○       | ×     | ×  |
| 室津-2  |       | 室津地区集会所          | 60      | 室津798-1  |         | ○       | ×     | ×  |
| 室津-3  |       | 白浜集会所(白浜分館)      | 40      | 室津1187   |         | ○       | ○     | ○  |
| 室津-4  |       | 上関海峡温泉           | 89      | 室津924    | 62-1126 | ○       | ○     | ○  |
| 室津-7  |       | 竹の浦集会所           | 45      | 室津391-1  |         | ×       | ○     | ○  |
| 長島-1  |       | 上関小学校グラウンド       | 200     | 長島250    | 62-0054 | ○       | ○     | ○  |
| 長島-2  | ◎     | 上関小学校            | 500     | 長島250    | 62-0054 | ○       | ○     | ○  |
| 長島-3  |       | 旧上関小学校グラウンド      | 200     | 長島448    | -       | ○       | ○     | ○  |
| 長島-4  |       | 上関小規模老人憩の家(集会所)  | 50      | 長島583-19 | -       | ○       | ×     | ×  |
| 長島-5  | ◎     | 上関町福祉センター(上関地区館) | 100     | 長島4904   | 60-0245 | ○       | ×     | ×  |
| 長島-6  |       | 旧熊毛南高校上関分校グラウンド  | 200     | 長島       | 62-0245 | ○       | ○     | ○  |
| 長島-7  |       | 上関中学校グラウンド       | 500     | 長島280    | 62-0321 | ○       | ○     | ○  |
| 長島-8  | ◎     | 上関中学校            | 350     | 長島280    | 62-0321 | ○       | ○     | ○  |
| 長島-9  |       | 惣津ふれあい館          | 40      |          | -       | ×       | ○     | ○  |
| 長島-10 |       | ほのほの活性化センター      | 140     | 長島180-19 | -       | ×       | ○     | ×  |



| No.  | 指定避難所 | 名称                | 収容人数(人) | 所在地     | 電話番号    | 洪水・土砂災害 | 地震・津波 | 高潮 |
|------|-------|-------------------|---------|---------|---------|---------|-------|----|
| 八島-1 |       | 旧八島小学校グラウンド       | 100     | 八島280   |         | ○       | ○     | ×  |
| 八島-2 | ◎     | 八島ふれあいセンター(八島地区館) | 70      | 八島688-3 | 62-1822 | ○       | ○     | ×  |

