


上関町土砂災害ハザードマップ

災害時の連絡先 警察・・・110 消防・・・119
 災害時伝言ダイヤル・・・・・・・・・・171
 上関町総務課・・・・・・・・0820-62-0311
 上関町産業振興課・・・0820-62-0315
 柳井土木建築事務所・・0820-22-0396


上関町9



凡 例

【急傾斜地の崩壊】

(箇所名 ○○(一)(○))



土砂災害警戒区域
(危害のおそれのある区域)

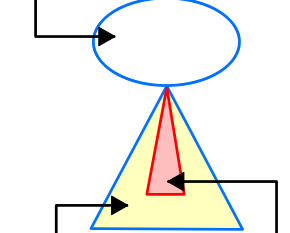
土砂災害特別警戒区域
(著しい危害のおそれのある区域)

【土石流】

(箇所名 ○○(二)(○))

土石流危険渓流

(土石流の発生のおそれがある溪流)

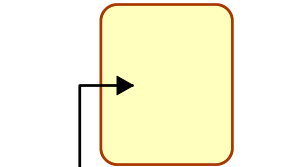


土砂災害警戒区域
(危害のおそれのある区域)

土砂災害特別警戒区域
(著しい危害のおそれのある区域)

【地すべり】

(箇所名 ○○(三)(○))



土砂災害警戒区域
(危害のおそれのある区域)

【施設】

● 予定避難場所
(土砂災害警戒時に
使用可能な予定避難場所)

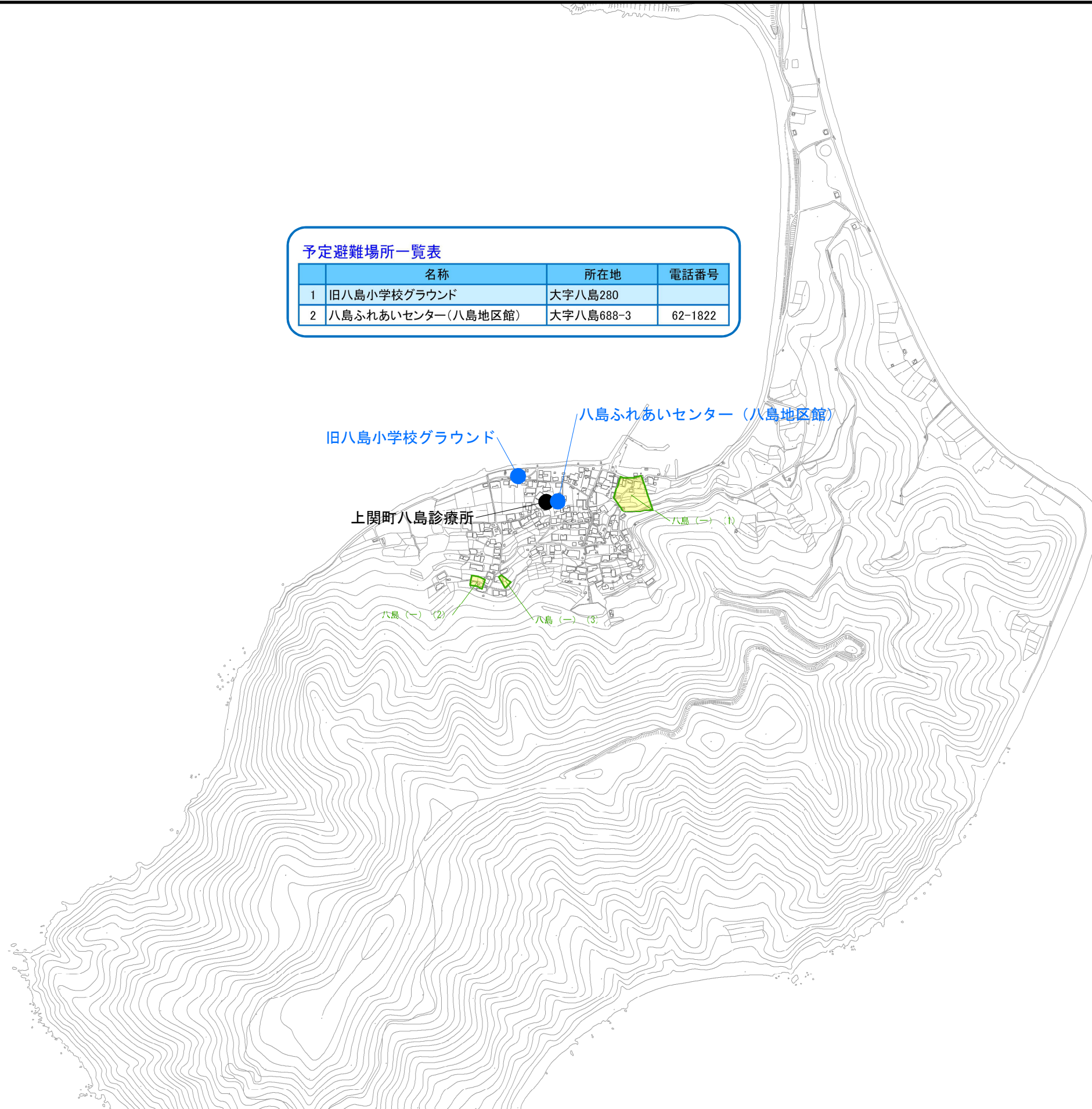
▲ 主要な公共施設など

● 災害時要援護者関連
施設 *1

*1: 児童福祉施設、老人福祉
施設、医療提供施設などの自
力での避難が困難な方が入居
などしている施設のこと

予定避難場所一覧表

	名称	所在地	電話番号
1	旧八島小学校グラウンド	大字八島280	
2	八島ふれあいセンター(八島地区館)	大字八島688-3	62-1822



0 0.1 0.2 0.4 km
 S=1:10,000