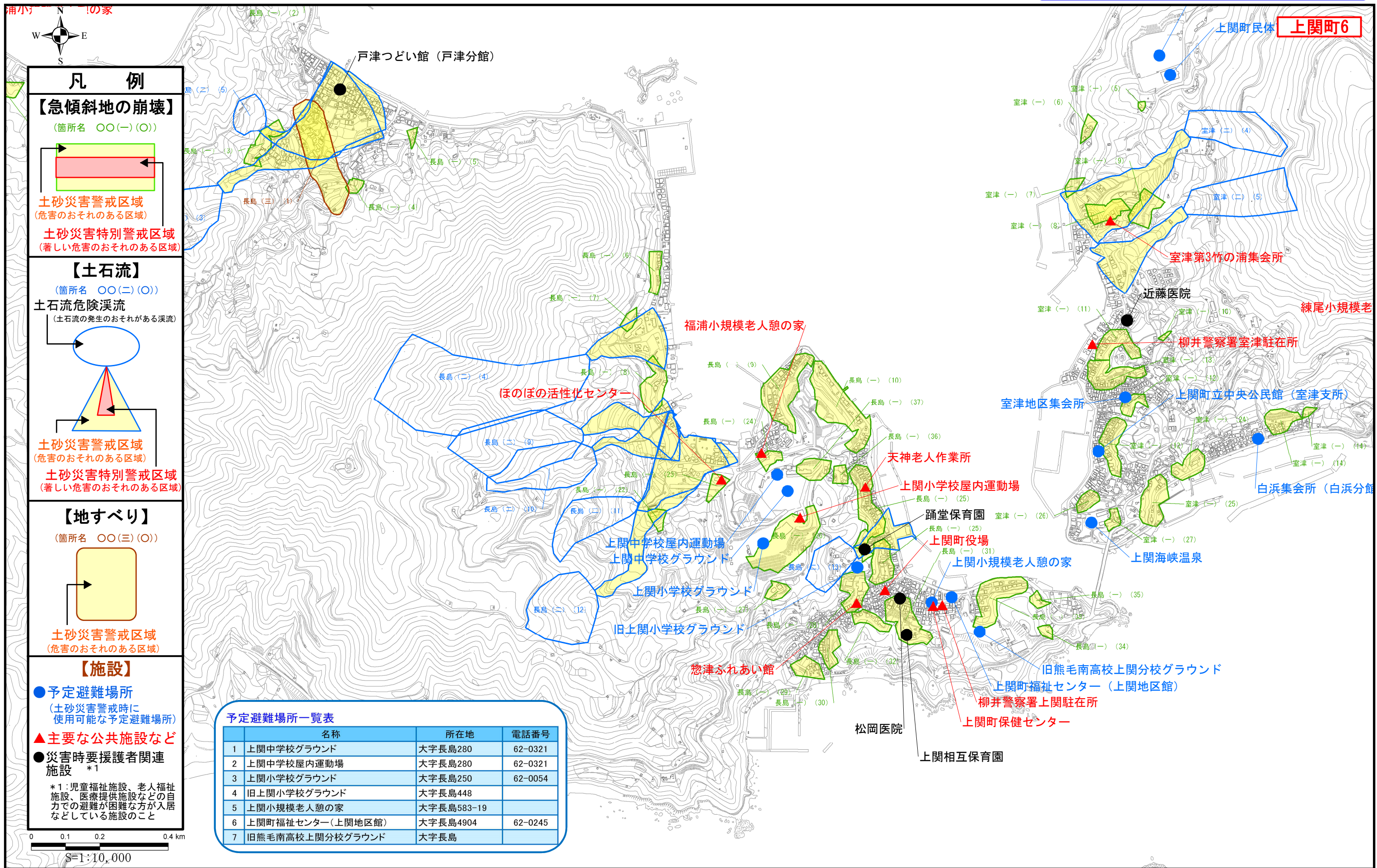



上関町土砂災害ハザードマップ

災害時の連絡先 警察…110 消防…119
 災害時伝言ダイヤル…171
 上関町総務課…0820-62-0311
 上関町産業振興課…0820-62-0315
 柳井土木建築事務所…0820-22-0396

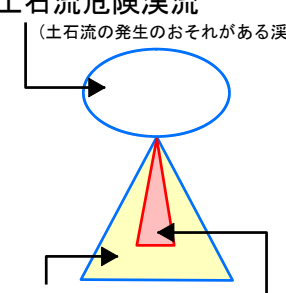


凡例

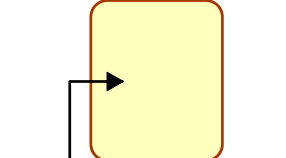
【急傾斜地の崩壊】

(箇所名 ○○(→)(○))

土砂災害警戒区域
 (危害のおそれのある区域)
土砂災害特別警戒区域
 (著しい危害のおそれのある区域)

【土石流】

(箇所名 ○○(≡)(○))
土石流危険渓流
 (土石流の発生のおそれがある渓流)

土砂災害警戒区域
 (危害のおそれのある区域)
土砂災害特別警戒区域
 (著しい危害のおそれのある区域)

【地すべり】

(箇所名 ○○(≡)(○))

土砂災害警戒区域
 (危害のおそれのある区域)

【施設】

- 予定避難場所
(土砂災害警戒時に使用可能な予定避難場所)
- ▲ 主要な公共施設など
- 災害時要援護者関連施設 *1

*1: 児童福祉施設、老人福祉施設、医療提供施設などの自力での避難が困難な方が入居などしている施設のこと

予定避難場所一覧表

番号	名称	所在地	電話番号
1	上関中学校グラウンド	大字長島280	62-0321
2	上関中学校屋内運動場	大字長島280	62-0321
3	上関小学校グラウンド	大字長島250	62-0054
4	旧上関小学校グラウンド	大字長島448	
5	上関小規模老人憩の家	大字長島583-19	
6	上関町福祉センター(上関地区館)	大字長島4904	62-0245
7	旧熊毛南高校上関分校グラウンド	大字長島	

0 0.1 0.2 0.4 km
 S=1:10,000