


# 上関町土砂災害ハザードマップ

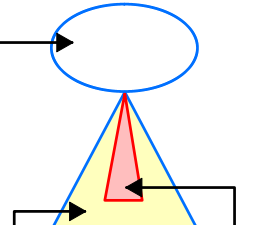
災害時の連絡先 警察・・・110 消防・・・119  
 災害時伝言ダイヤル・・・171  
 上関町総務課・・・0820-62-0311  
 上関町産業振興課・・・0820-62-0315  
 柳井土木建築事務所・・・0820-22-0396

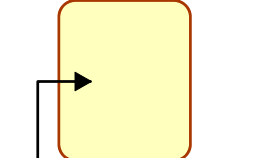
上関町3



**凡 例**

**【急傾斜地の崩壊】**  
 (箇所名 ○○(一)(○))  
  
 土砂災害警戒区域  
 (危害のおそれのある区域)  
 土砂災害特別警戒区域  
 (著しい危害のおそれのある区域)

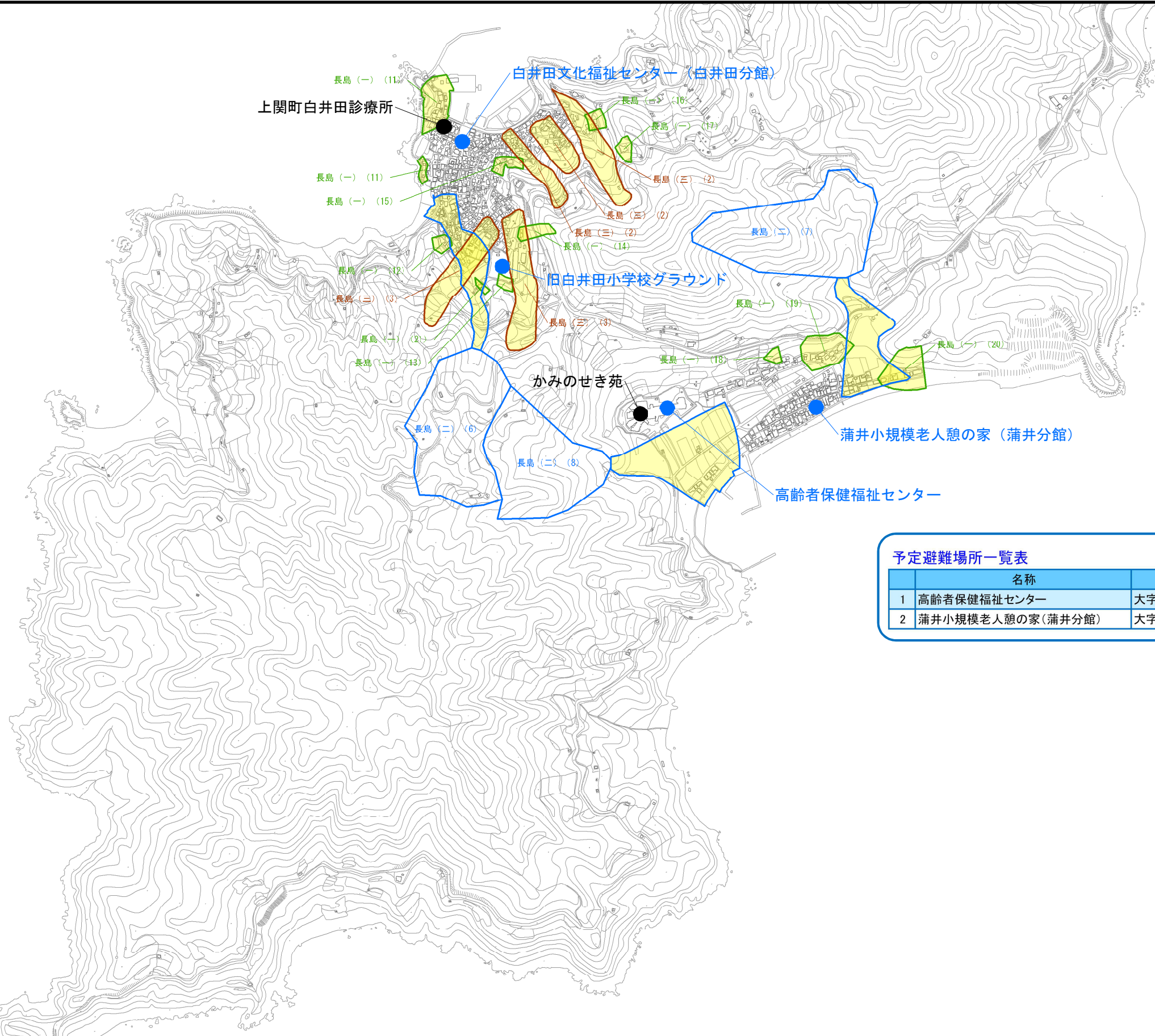
**【土石流】**  
 (箇所名 ○○(二)(○))  
 土石流危険渓流  
 (土石流の発生のおそれがある溪流)  
  
 土砂災害警戒区域  
 (危害のおそれのある区域)  
 土砂災害特別警戒区域  
 (著しい危害のおそれのある区域)

**【地すべり】**  
 (箇所名 ○○(三)(○))  
  
 土砂災害警戒区域  
 (危害のおそれのある区域)

**【施設】**

- 予定避難場所  
 (土砂災害警戒時に  
 使用可能な予定避難場所)
- ▲ 主要な公共施設など
- 災害時要援護者関連  
 施設 \*1

\*1: 児童福祉施設、老人福祉施設、医療提供施設などの自力での避難が困難な方が入居などしている施設のこと



予定避難場所一覧表

	名称	所在地	電話番号
1	高齢者保健福祉センター	大字長島1561-1	65-5113
2	蒲井小規模老人憩の家(蒲井分館)	大字長島1490	65-0112

0 0.1 0.2 0.4 km  
 S=1:10,000